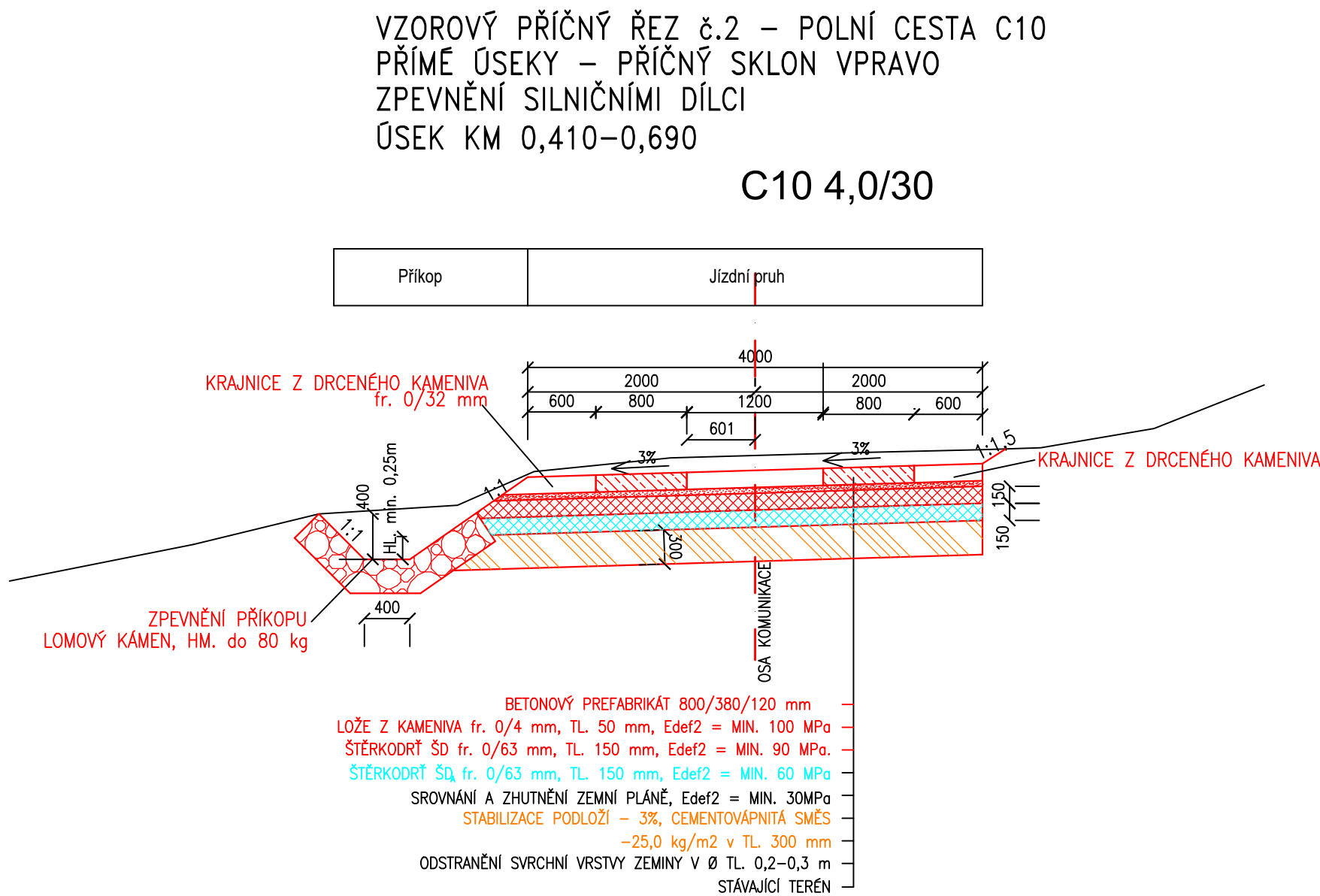
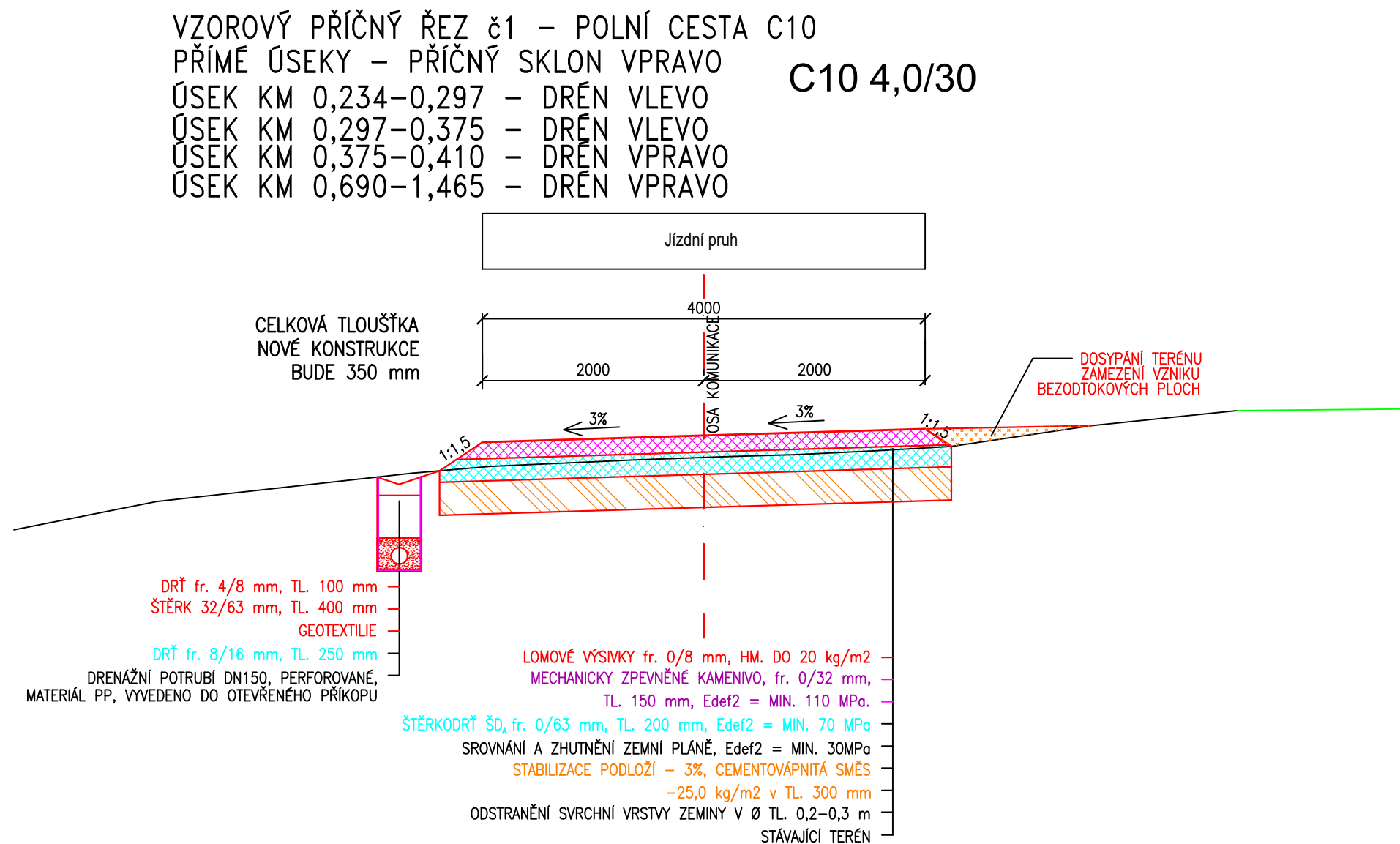


# VZOROVÉ PŘÍČNÉ ŘEZY


## M 1:50



LEGENDA:

\_\_\_\_\_ PŮVODNÍ STAV  
 \_\_\_\_\_ NÁVRHOVÝ STAV

SOUŘADNÝ SYSTÉM: S - JTSK  
VÝŠKOVÝ SYSTÉM: BPV

KAT. ÚZEMÍ:	HRUŠKY U BRNA	
OKRES:	VYŠKOV	
KRAJ:	JIHOMORAVSKÝ	
INVESTOR:	STÁTNÍ POZEMKOVÝ ÚŘAD	
AKCE:	<p><b>PD-Stavba VN1 včetně soustavy tůní a výsadeb a C10 s LBK3, k.ú. Hrušky u Brna</b></p>	<b>PROJEKTANT:</b> ING. BALAŽOVIČ <b>VED.PROJEKTANT:</b> ING. RYBÁK <b>STUPEŇ PD:</b> DSP+DPS <b>MĚŘÍTKO:</b> 1:50 <b>DATUM:</b> 05/2022
OBSAH:	<p><b>VZOROVÝ PŘÍČNÝ ŘEZ</b></p>	<b>PŘÍLOHA Č.:</b>  <p><b>D.9.1</b></p>